

- Model -
- Formular-

PROCES-VERBAL
de afișare a ofertei de vânzare

Județul IASI	Registrul de evidență nr.17 din 20/02/2023 (zi/lună/an)
Primăria SCOBINTI	

Încheiat astăzi, 20.02.2023, în temeiul art. 6 alin. (2) din Legea nr. 17/2014 privind unele măsuri de reglementare a vânzării terenurilor agricole situate în extravilan și de modificare a Legii nr. 268/2001 privind privatizarea societăților ce dețin în administrare terenuri proprietate public și privată a statului cu destinație agricolă și înființarea Agenției Domeniilor Statului, cu modificările și completările ulterioare.

În vederea în deplinirii formalităților prevăzute de lege și aducerii la cunoștința preemtorilor a ofertei de vânzare nr. **1852** din data de 20.02.2023, depusă de către **Dolhascu Mihai -Teofil**, în calitate de vânzător-proprietar, al terenului agricol situate în extravilanul localității Scobinti, județul Iasi, s-a constatat afișarea ofertei de vânzare la sediul instituției și pe pagina de internet www.primaria_scobinti.ro în data de 20.02.2023.

Oferta de vânzare nr. **1852** din data de 20.02.2023 se afișează pentru un termen de 45 de zile lucrătoare și conține informații privind proprietarul terenului agricol, date privind identificarea terenului, precum și condițiile de vânzare.

În acest sens s-a întocmit proces-verbal de afișare a ofertei de vânzare nr. **1852** din data de 20.02.2023 a terenului agricol situate în extravilan.

Primar,
Hritcu Gheorghe
(numele și prenumele în clar)
Semnătura



L.S.
Secretar general,
Rusu Cristina
Semnatura...

Referent-ag.agricol
Simina Gheorghe
Semnatura...



- Formular pentru persoane fizice -
CERERE

Pentru afișarea ofertei de vânzare a terenului



Județul/Localitatea (*) Iași	Nr. unic de înregistrare al ofertei de vânzare din Registrul de evidență
Primăria (*) Scobinți	Nr. 17 din 10 / 07 / 2023 (zi/lună/an) (*)

Stimată doamnă primar /Stimate domnule primar,

(*) Subsemnatul/Subsemnata, Dolhăscu Mihai Teofil, CNP [redacted], în calitate de proprietar, identificat/identificată cu CI. seri [redacted], eliberat(ă) de [redacted], data și locul nașterii [redacted], localitatea [redacted], județul/țara [redacted] România, cetățenia Română, naționalitatea Română,

(**) cu domiciliul în: localitatea [redacted] str. nr., com [redacted], județul/sectorul [redacted] codul poștal [redacted], țara România, telefon [redacted] fax e-mail

(**) reședința în România (dacă este cazul): localitatea str. nr., bl., sc., et., ap., județul/sectorul codul poștal telefon fax e-mail

(***) prin (numele și prenumele), CNP....., în calitate de, conform, localitatea str. nr., bl., sc., et., ap., județul/sectorul codul poștal telefon fax e-mail

Având în vedere dispozițiile Legii nr. 17/2014 privind unele măsuri de reglementare a vânzării terenurilor agricole situate în extravilan și de modificare a Legii nr. 268/2001 privind privatizarea societăților ce dețin în administrare terenuri proprietate public și privată a statului cu destinație agricolă și înființarea Agenției Domeniilor Statului, cu modificările și completările ulterioare, solicit prin prezenta cerere afișarea ofertei de vânzare anexate, în termenul prevăzut de Legea nr. 17/2014, cu modificările și completările ulterioare.

Am cunoștință despre existența următorilor preemptori pentru exercitarea dreptului de preempțiune asupra ofertei mele de vânzare:

preemptori de rang I: coproprietarii, soții, rudele până la gradul al treilea și afinii până la gradul al treilea, în această ordine;

preemptori de rang II: proprietarii investițiilor agricole pentru culturile de pomi, viță-de-vie, hamei, irigații exclusiv private aflate pe terenurile ce fac obiectul ofertelor de vânzare și/sau arendașii. În cazul în care pe terenurile supuse vânzării se află investiții agricole pentru culturile de pomi, viță-de-vie, hamei și pentru irigații, prioritate la cumpărarea acestor terenuri au proprietarii acestor investiții SC VERENAFARM SRL;

preemptori de rang III: proprietarii și/sau arendașii terenurilor agricole vecine cu terenul supus vânzării, cu respectarea dispozițiilor prevăzute la art. 4 alin. (2) și (4) din Legea nr. 17/2014, cu modificările și completările ulterioare,

preemptori de rang IV: tinerii fermieri

preemptori de rang V: Academia de Științe Agricole și Silvicultură „Gheorghe Ionescu-Șișești” și unitățile de cercetare-dezvoltare din domeniile agriculturii, silviculturii și industriei alimentare, organizate și reglementate prin Legea nr. 45/2009 privind organizarea și funcționarea Academiei de Științe Agricole și Silvicultură „Gheorghe Ionescu-Șișești” și a sistemului de cercetare-dezvoltare din domeniile agriculturii, silviculturii și industriei alimentare, cu modificările și completările ulterioare, precum și instituțiile de învățământ cu profil agricol, în scopul cumpărării terenurilor agricole situate în extravilan cu destinația strict

necesară cercetării agricole, aflate în vecinătatea loturilor existente în patrimoniul acestora

[] preemptori de rang VI: persoane fizice cu domiciliul/reședința situat/situată în unitățile administrativ-teritoriale unde este amplasat terenul sau în unitățile administrativ-teritoriale vecine

[] preemptori de rang VII: statul român, prin Agenția Domeniilor Statului

Declar că sunt proprietar al terenului în suprafață de 0,72 ha, reprezentând cota-parte. 1/1, situat în extravilanul localității Scobinți, identificat cu număr cadastral 63085, înscris în cartea funciară nr. 63085 a unității administrativ-teritoriale Scobinți, care face obiectul ofertei de vânzare.

Declară:

- terenul face obiectul unor litigii sau al unei proceduri de executare silită: Da [] Nu [x]
- terenul este grevat de sarcini: Da [] Nu [x]
- am cunoștință și am respectat prevederile art. 4 alin. (6) din Legea nr. 17/2014, cu modificările și completările ulterioare, cu privire la înstrăinarea terenurilor agricole situate în extravilan pe care sunt situri arheologice clasate.

În susținerea cererii, depun la primărie cererea de afișare a ofertei, însoțită de următoarele documente:

1. Contract de Donație nr . 2625 din 14.09.2021,
2. Extras Carte Funciară, Copie CI, Copie Contract de Arendare nr. 357 din 14.12.2021.

Îmi exprim acordul cu privire la utilizarea și prelucrarea datelor cu caracter personal și la introducerea datelor și informațiilor din cerere și documentele anexate în bazele de date care se organizează în temeiul Legii nr. 17/2014, cu modificările și completările ulterioare, și al legislației subsecvente, cu respectarea prevederilor Regulamentului (UE) 2016/679 al Parlamentului European și al Consiliului din 27 aprilie 2016 privind protecția persoanelor fizice în ceea ce privește prelucrarea datelor cu caracter personal și privind libera circulație a acestor date și de abrogare a Directivei 95/46/CE (Regulamentul general privind protecția datelor) și ale Legii nr. 190/2018 privind măsuri de punere în aplicare a Regulamentului (UE) 2016/679 al Parlamentului European și al Consiliului din 27 aprilie 2016 privind protecția persoanelor fizice în ceea ce privește prelucrarea datelor cu caracter personal și privind libera circulație a acestor date și de abrogare a Directivei 95/46/CE (Regulamentul general privind protecția datelor), cu modificările ulterioare.

Cunoscând că falsul în declarații se pedepsește conform Legii nr. 286/2009 privind Codul penal, cu modificările și completările ulterioare, declar că datele sunt reale, corecte și complete.

Vânzător/Împuternicit,
Dolhăscu Mihai Teofil,
(numele și prenumele în clar)

Semnătura,

Data20.02.2023

NOTE:

- Câmpurile notate cu (*) sunt obligatoriu de completat.
- Câmpurile notate cu (**) se completează de către cetățenii unui stat membru al Uniunii Europene, ai statelor care sunt parte la Acordul privind Spațiul Economic European (ASEE) sau ai Confederației Elvețiene.
- Câmpurile notate cu (*) se completează de către proprietar.
- Câmpurile notate cu (***) se completează de către împuternicit. În acest caz, prezintă documentele doveditoare ale calității de împuternicit.
- Câmpurile notate cu (*) din tabelul cu documentele depuse se marchează cu bifă în căsuța aferentă.

(1) - Model -

- Formular pentru persoane fizice -
OFERTĂ DE VÂNZARE TEREN

Subsemnatul/Subsemnata^{^1)} **DOLHĂSCU MIHAI TEOFIL**, CNP [REDACTED], având adresa de comunicare în: localitatea [REDACTED] str. nr., comună [REDACTED], județul/sectorul [REDACTED], codul poștal [REDACTED], e-mail, tel [REDACTED], vând teren agricol situat în extravilan, în suprafață de 0.72 (ha), reprezentând cota parte 1/1, la preț de (*) 12 000 lei (douăsprezecemiile).

^{^1)} Se completează numele și prenumele proprietarului terenului.

Condițiile de vânzare^{^2)} sunt următoarele:

^{^2)} Se va complete în cifre și litere.

Date privind identificarea terenului:

Specificare	Informații privind amplasamentul terenului							Categororia de folosință ^{^3)} (**)	Observații
	Orașul/ Comuna/ Județul (*)	Suprafață (ha)		Număr cadastral (**)	Număr de carte funciară (**)	Număr tarla/lot (**)	Număr parcelă (**)		
		Suprafața totală (*)	Cotă- parte ^{^5)}						
Se completează de către vânzător.	Scobinți	0,650	1/1	63085	63085	16	205/59	Arabil	x
Se completează de către vânzător.	Scobinți	0.070	1/1	63085	63085	16	210/59	Fâneată	x
Verificat primărie ^{^4)}	X	X	X	X	X	X	X	X	X

^{^3)} Se completează categoria de folosință a terenurilor agricole situate în extravilan conform art. 2 din Legea fondului funciar nr. 18/1991, republicată, cu modificările și completările ulterioare.

^{^4)} Se completează cu „X” rubricile în care informațiile pot fi comparate cu datele din Registrul agricol, evidențele fiscale, evidențele de stare civilă, altele asemenea.

^{^5)} Cota-parte din suprafață se exprimă în fracție și în hectare.

(*) Declar că terenul agricol situate în extravilan face obiectul acțiunii pentru pronunțarea unei hotărâri judecătorești care să țină loc de contract de vânzare:

DA [] NU [X]

Cunoscând că falsul în declarații se pedepsește conform Legii nr. 286/2009 privind Codul penal, cu modificările și completările ulterioare, declar că datele sunt reale, corecte și complete.

Vânzător/Împuternicit,
Dolhăscu Mihai Teofil,
(numele și prenumele în clar)

.....
Semnatura
[REDACTED]
.....

L.S.

Data 20.02.2013

NOTE:

Câmpurile notate cu (*) sunt obligatoriu de completat.

Câmpurile notate cu (**) se completează în cazul în care sunt cunoscute informațiile.

- Model -
LISTA

Preemptorilor în vederea exercitării dreptului de preempțiune asupra ofertei de vânzare în ordinea rangului de preferință

Județul (*) IASI	Registrul de evidență
Unitatea administrativ-teritorială (*) SCOBINTI	Nr. 17 din 20.02.2023 (*)

Ca urmare a înregistrării Ofertei de vânzare nr. **1852/20.02.2023** depuse de **Dolhascu Mihai-Teofil**, încalitate de vânzător, pe baza evidențelor deținute la nivelul primăriilor și a informațiilor cuprinse în oferta de vânzare au fost identificați următorii preemptori:

preemptori de rang I: coproprietarii, soții, rudele până la gradul al treilea și afinii până la gradul al treilea, în această ordine

Nr. crt.	Numele și prenumele persoanei fizice/Denumirea persoanei/persoanelor juridice, Asociației și altor entități fără personalitate juridică, precum și a persoane juridice care nu se înregistrează în registrul comerțului	Adresă de domiciliu/reședință/sediu
1.	-----	
2.	-----	
...	-----	

preemptori de rang II: proprietarii investițiilor agricole pentru culturile de pomi, viță-de-vie, hamei, irigații exclusiv private aflate pe terenurile ce fac obiectul ofertelor de vânzare și/sau arendașii. În cazul în care pe terenurile supuse vânzării se află investiții agricole pentru culturile de pomi, viță-de-vie, hamei și pentru irigații, prioritate la cumpărarea acestor terenuri au proprietarii acestor investiții.

Nr. crt.	Numele și prenumele persoanei fizice/Denumirea persoanei/persoanelor juridice, asociației și altor entități fără personalitate juridică, precum și a persoanei juridice care nu se înregistrează în registrul comerțului	Adresă de domiciliu/reședință/sediu
1.	SC VERENA FARM SRL, C.A. NR. 357/2021	Com. Scobinti, jud. Iasi
2.		

preemptori de rang III: proprietarii și/sau arendașii terenurilor agricole vecine cu terenul supus vânzării, cu respectarea dispozițiilor prevăzute la art. 4 alin. (2) și (4) din Legea nr. 17/2014 privind unele măsuri de reglementare a vânzării terenurilor agricole situate în extravilan și de modificare a Legii nr. 268/2001 privind privatizarea societăților ce dețin în administrare terenuri proprietate public și privată a statului cu destinație agricolă și înființarea Agenției Domeniilor Statului, cu modificările și completările ulterioare

Nr. crt.	Numele și prenumele persoanei fizice/Denumirea persoanei/persoanelor juridice, asociației și altor entități fără personalitate juridică, precum și a persoanei juridice care nu se înregistrează în registrul comerțului	Adresă de domiciliu/reședință/sediu
1.	-----	
2.	-----	

preemptori de rang IV: tinerii fermieri

Nr. crt.	Numele și prenumele persoanei fizice/altor entități fără personalitate juridică, precum și ale persoanei juridice care nu se înregistrează în registrul comerțului	Adresă de domiciliu/reședință/sediu
1.	-----	
2.	-----	

1
Primăria Comunei Scobinti
Jud. IASI
COMPARTIMENT VÂNZĂRI
TERENURI

CONFORM CU
ORIGINALUL
COMPARTIMENT VÂNZĂRI
TERENURI

preemptori de rang V: Academia de Științe Agricole și Silvice „Gheorghe Ionescu-Șișești” și unitățile de cercetare-dezvoltare din domeniile agriculturii, silviculturii și industriei alimentare, organizate și reglementate prin Legea nr. 45/2009 privind organizarea și funcționarea Academiei de Științe Agricole și Silvice „Gheorghe Ionescu-Șișești” și a sistemului de cercetare-dezvoltare din domeniile agriculturii, silviculturii și industriei alimentare, cu modificările și completările ulterioare, precumși în stituțiile de învățământ cu profil agricol, în scopul cumpărării terenurilor agricole situate în extravilan cu destinația strict necesară cercetării agricole, aflate în vecinătatea loturilor existente în patrimonial acestora

Nr. crt.	Denumirea persoanei/persoanelor juridice, asociațiilor și altor entități fără personalitate juridică, precumși a persoanei juridice care nu se înregistrează în registrul comerțului	Adresă de domiciliu/reședință/sediu
1.	-----	
2.	-----	

preemptori de rang VI: persoane fizice cu domiciliul/reședința situat/situată în unitățile administrativ-teritoriale unde este amplasat terenul sau în unitățile administrativ-teritoriale vecine

Nr. crt.	Numele și prenumele persoanei fizice/Denumirea persoanei/persoanelor juridice, asociațiilor și altor entități fără personalitate juridică, precum și a persoanei juridice care nu se înregistrează în registrul comerțului	Adresă de domiciliu/reședință/sediu
1.	-----	
2.	-----	


preemptori de rang VII: statul român, prin Agenția Domeniilor Statului

Nr. crt.	Denumirea persoanei/persoanelor juridice, asociațiilor și altor entități fără personalitate juridică, precum și a persoanei juridice care nu se înregistrează în registrul comerțului	Adresă de domiciliu/reședință/sediu
1.	A.D.S. ROMANIA	
2.		



Primar,
HRITCU GHEORGHE
 (numele și prenumele/semnătura)
 L.S.

Secretar primărie,
RUSU CRISTINA
 (numele și prenumele/semnătura)



Data 20.02.2023

NOTĂ:

Câmpurile notate cu (*) sunt obligatoriu de completat.

Primăria Comunei Scobinți
 Jud. IAȘI
 COMPARTIMENT VÎNZĂRI
 TERENURI

CONFORM CU
 ORIGINALUL
 COMPARTIMENT VÎNZĂRI
 TERENURI

- Model -
- Formular -

NOTIFICARE PREEMPTORI

Județul (*) IASI	Registrul de evidență
Unitatea administrativ-teritorială (*) SCOBINTI	Nr. 17 din 20.02.2023 (*)

Întemeiul art.6 alin. (6) din Legea nr. 17/2014 privind unele măsuri de reglementare a vânzării terenurilor agricole situate în extravilan și de modificare a Legii nr. 268/2001 privind privatizarea societăților ce dețin în administrare terenuri proprietate public și privată a statului cu destinație agricolă și înființarea Agenției Domeniilor Statului, cu modificările și completările ulterioare, prin prezenta se aduce la cunoștința A.D.S.Bucuresti , CIF (*), nr.deînregistrare (**), încalitate de PREEMTOR RANG.VII, având domiciliul/reședința/sediul social/secundar în: localitatea -- ,com--,str. nr., bl., sc., et., ap., județul/sectorul --, codul poștal ---, e-mail, tel., Oferta de vânzare nr. 1852 din data de 20.02.2023, depusă de Dolhascu Mihai-Teofil , privind terenul agricol situate în extravilan, în suprafață de 0,7200 (ha), reprezentând cota-parte 1/1, nr. cadastral 63085, nr. Carte funciară 63085, nr. tarla 16 nr. Parcela 205/59,210/59 , categoria de folosință Arabil, Faneat, la prețul de 12000 (lei), afișată la sediul/site-ul Primăriei Scobinti, județul Iasi .

Primar,
Hritcu Gheorghe
(numele și prenumele/semnătura)
L.S.



Secretar primărie,
Rusu Cristina
(numele și prenumele/semnătura)

Data 20.02.2023



NOTE:

- Câmpurile notate cu (*) sunt obligatoriu de completat.
- Câmpurile notate cu (**) se completează cu numărul din registrul comerțului sau cu numărul din Registrul asociațiilor și fundațiilor.
- Notificarea se emite pentru fiecare preemtor menționat în lista preemtorilor.

Primăria Comunei Scobinti
Jud. Iasi
COMPARTIMENT VÂNZĂRI
TERENURI

CONFORM CU
ORIGINALUL
COMPARTIMENT VÂNZĂRI
TERENURI

- Model -
- Formular -

NOTIFICARE PREEMPTORI

Județul (*) IASI	Registrul de evidență Nr. 17 din 20.02.2023 (*)
Unitatea administrativ-teritorială (*) SCOBINTI	

În temeiul art.6 alin. (6) din Legea nr. 17/2014 privind unele măsuri de reglementare a vânzării terenurilor agricole situate în extravilan și de modificare a Legii nr. 268/2001 privind privatizarea societăților ce dețin în administrare terenuri proprietate public și privată a statului cu destinație agricolă și înființarea Agenției Domeniilor Statului, cu modificările și completările ulterioare, prin prezenta se aduce la cunoștința SC Verena Farm SRL, CIF18241303 (*), nr.de înregistrare J22/599/27,03,2007 (**), încalitate de PREEMTOR RANG.II, având domiciliul/reședința/sediul social/secundar în: localitatea Badeni, comScobinti, str. nr., bl., sc., et., ap., județul/sectorul Iasi, codul poștal 707446, e-mail, tel., Oferta de vânzare nr. 1852 din data de 20.02.2023, depusă de Dolhascu Mihai-Teofil, privind terenul agricol situate în extravilan, în suprafață de 0,7200 (ha), reprezentând cota-parte 1/1, nr. cadastral 63085, nr. Carte funciară 63085, nr. tarla 16 nr. Parcela 205/59,210/59, categoria de folosință Arabil, Faneat, la prețul de 12000 (lei), afișată la sediul/site-ul Primăriei Scobinti, județul Iasi.

Primar,
Hritou Gheorghe
(numele și prenumele/semnătura)

L.S.




Secretar primărie,
Rusu Cristina
(numele și prenumele/semnătura)

Data 20.02.2023



NOTE:

- Câmpurile notate cu (*) sunt obligatoriu de completat.
- Câmpurile notate cu (**) se completează cu numărul din registrul comerțului sau cu numărul din Registrul asociațiilor și fundațiilor.
- Notificarea se emite pentru fiecare preemtor menționat în lista preemtorilor.





ANCP

**EXTRAS DE CARTE FUNCİARĂ
PENTRU INFORMARE**

Carte Funciară Nr. 63085 Scobinti

A. Partea I. Descrierea imobilului

TEREN Extravilan

Adresa: Jud. Iasi

Nr. Crt	Nr. cadastral Nr. topografic	Suprafața* (mp)	Observații / Referințe
A1	63085	7.200	Teren neimprejmuit;

B. Partea II. Proprietari și acte

Înscrieri privitoare la dreptul de proprietate și alte drepturi reale	Referințe
24122 / 20/09/2021 Act Notarial nr. contract de donatie autentificat sub. nr. 2625, din 14/09/2021 emis de Crucianu Remus Dorinel;	
B6 Intabulare, drept de PROPRIETATE, dobandit prin Conventie, cota actuala 1/1 1) DOLHĂSCU MIHAI TEOFIL, bun propriu	A1

C. Partea III. SARCINI .

Inscrieri privind dezmembrămintele dreptului de proprietate, drepturi reale de garanție și sarcini	Referințe
NU SUNT	

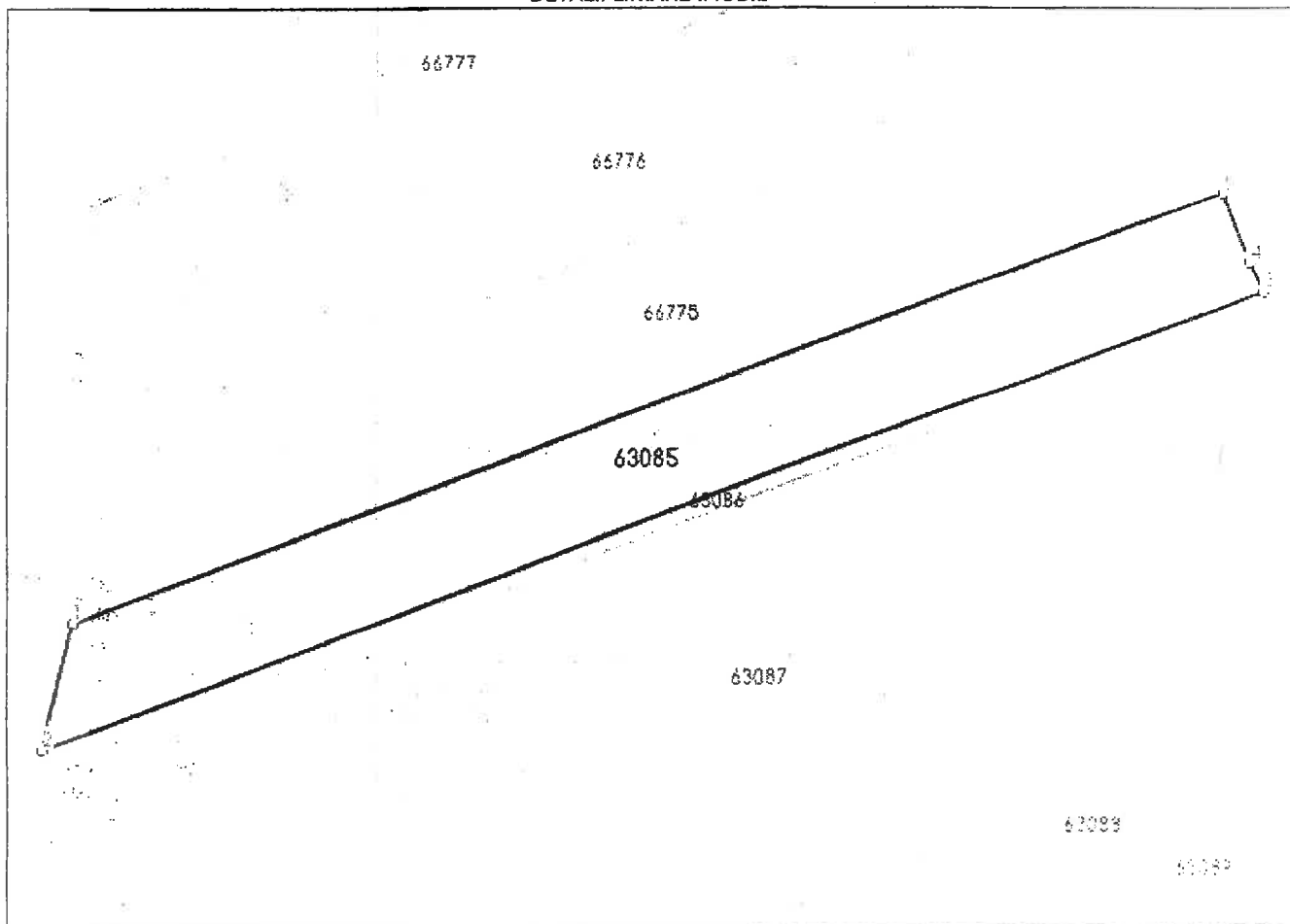
Anexa Nr. 1 La Partea I

Teren

Nr cadastral	Suprafața (mp)*	Observații / Referințe
63085	7.200	

* Suprafața este determinată în planul de proiecție Stereo 70.

DETALII LINIARE IMOBIL



Date referitoare la teren

Nr Crt	Categorie folosință	Intravilan	Suprafața (mp)	Tarla	Parcelă	Nr. topo	Observații / Referințe
1	arabil	NU	6.500	16	205/59	-	
2	faneata	NU	700	16	210/59	-	

Lungime Segmente

1) Valorile lungimilor segmentelor sunt obținute din proiecție în plan.

Punct început	X / Y	Punct sfârșit	X / Y	Lungime segment (m)
1	654.149,56 661.923,267	2	654.142,643 661.894,206	29.873
2	654.142,643 661.894,206	3	654.423,09 661.999,787	299.663
3	654.423,09 661.999,787	4	654.419,901 662.006,616	7.537
4	654.419,901 662.006,616	5	654.413,74 662.022,724	17.246

Punct început	X / Y	Punct sfârșit	X / Y	Lungime segment (m)
5	654.413,74 662.022,724	1	654.149,56 661.923,267	282.281

** Lungimile segmentelor sunt determinate în planul de proiecție Stereo 70 și sunt rotunjite la 1 milimetru.
 *** Distanța dintre puncte este formată din segmente cumulate ce sunt mai mici decât valoarea 1 milimetru.

Pentru acest imobil exista urmatoarele cereri nesolutionate:

Nr. Crt	Nr. cerere	Data cerere	Termen eliberare	Obiect cerere
1	5131	13-02-2023	13-02-2023	Consultare/Informare

Extrasul de carte funciară generat prin sistemul informatic integrat al ANCPi conține informațiile din cartea funciară active la data generării. Acesta este valabil în condițiile prevăzute de art. 7 din Legea nr. 455/2001, coroborat cu art. 3 din O.U.G. nr. 41/2016, exclusiv în mediul electronic, pentru activități și procese administrative prevăzute de legislația în vigoare. Valabilitatea poate fi extinsă și în forma fizică a documentului, fără semnătură olografă, cu acceptul expres sau procedural al instituției publice ori entității care a solicitat prezentarea acestui extras.

Verificarea corectitudinii și realității informațiilor conținute de document se poate face la adresa www.ancpi.ro/verificare, folosind codul de verificare online disponibil în antet. Codul de verificare este valabil 30 de zile calendaristice de la momentul generării documentului.

Data și ora generării,

13/02/2023, 10:08

Cod verificare



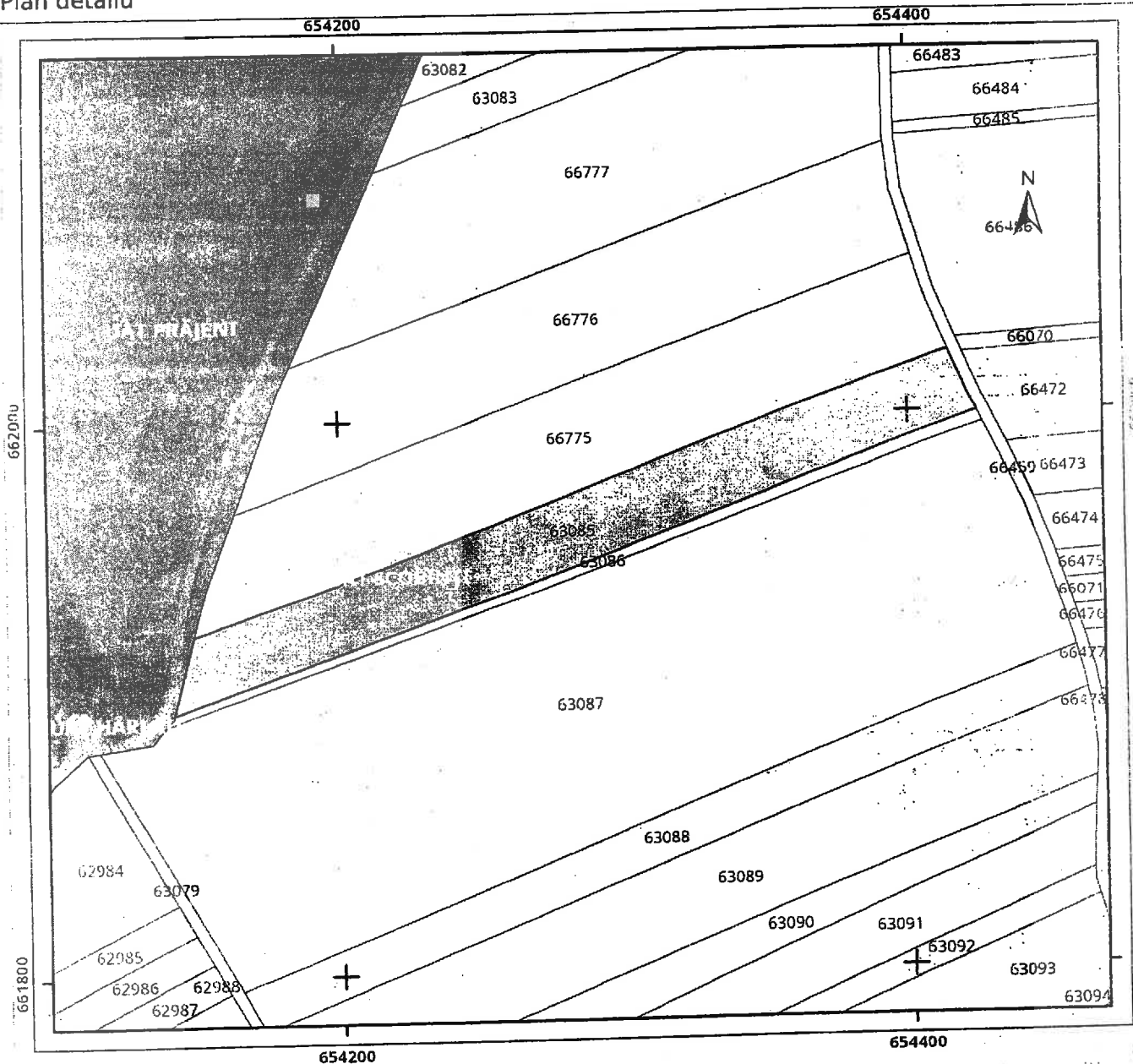
100127852162

EXTRAS DE PLAN CADASTRAL

pentru imobilul cu IE 63085, UAT Scobinti / IASI, -

Nr.cerere	5131
Ziua	13
Luna	02
Anul	2023

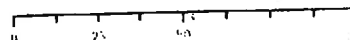
Teren: 7.200 mp
 Teren: Extravilan
 Categoria de folosinta(mp): Arabil 6500mp, Faneata 700mp
 Plan detaliu



Legenda

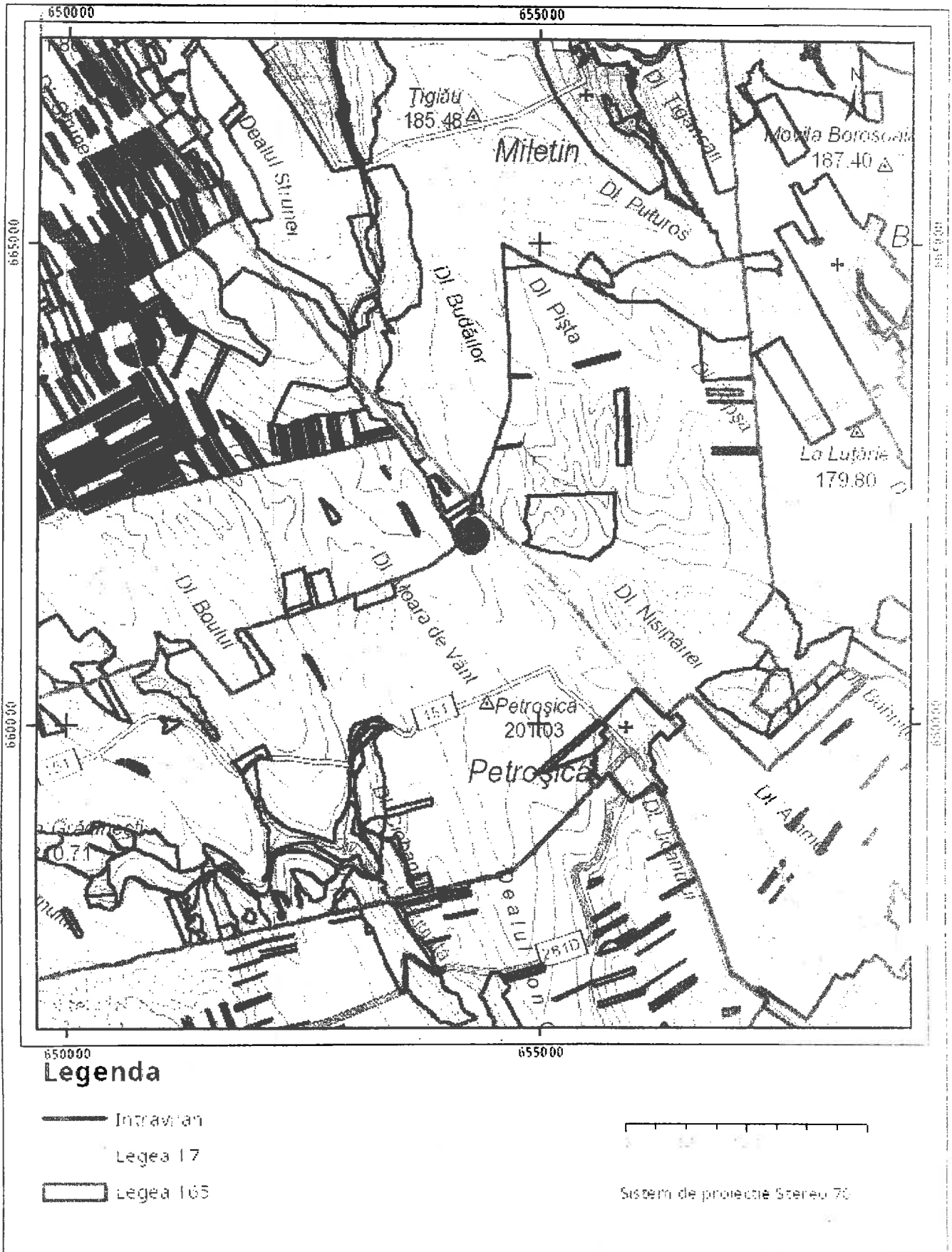
Legea 17

Legea 165



Sistem de proiectie Stereo 70

Plan de ansamblu



Sarcini tehnice (intersectii cu limitele legilor speciale)
Legea 17, Art. 3 □

Semnat electronic

Ultima actualizare a geometriei: 21-06-2020
Data și ora generării: 13-02-2023 10:08